



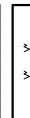




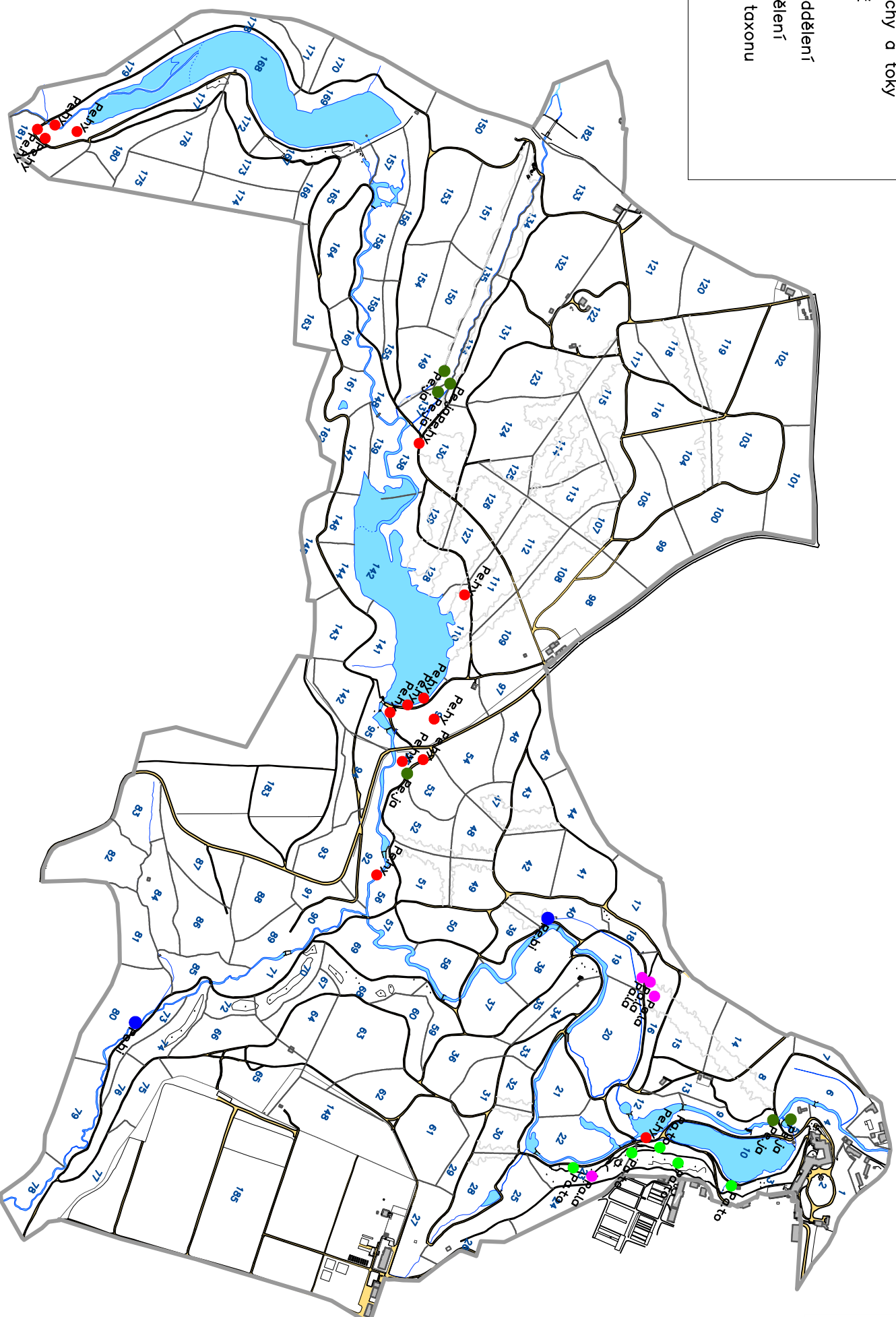







- Legenda:**
-  hranice řešeného území
  -  budovy
  -  vodní plochy a toky
  -  cestní síť
  -  skály
  -  hranice oddělení
  -  číslo oddělení
  -  označení taxonu
  -  průhledy



-  Pa.la *Paeonia lactiflora* Pallas
-  Pa.to *Pachysandra terminalis* Siebold & Zucc.
-  Pe.bi *Persicaria bistorta* (L.) Samp.
-  Pe.hy *Petasites hybridus* (L.) "G.Goertn., B.Mey. & Scherb.",
-  Pe.ja *Petasites japonicus* (Sieb. et Zucc.) Maxim.



Identifikace a vývoj významných výsadeb vytrvalých okrasných bylin v areálu Průhonického parku na základě srovnání historické dokumentace a současného stavu II

**NÁZEV VÝKRESU:**  
 Výskyt vybraných druhů rodu *Paeonia*, *Pachysandra*, *Persicaria*, *Petasites* v Průhonickém parku

Mapa vznikla za příspěvní institucionální podpory Výzkumného ústavu Silva Taroucy pro krajinu a okrasné zahradnictví, v.v.i. (VUKOZ-IP-00027073).

**ZPRACOVATEL:**  
 Výzkumný ústav Silva Taroucy pro krajinu a okrasné zahradnictví, v.v.i.  
 Květinové náměstí 391, 252 43 Průhonice  
**AUTOR PRÁCE:**  
 Ivana Barošová

**DATUM:** 30/11/2021  
**FORMÁT:** A3(297x420mm)  
**MĚŘÍTKO:** 1:10000

